



MINISTERO DELLA CULTURA - DIREZIONE GENERALE MUSEI  
DIREZIONE REGIONALE MUSEI PUGLIA

Adeguamento funzionale di una parte dell'Edificio scolastico "G. MAZZINI" da destinare alla nuova sede del

**MUSEO ARCHEOLOGICO NAZIONALE  
DI CANOSA DI PUGLIA (BT)**

**PROGETTO ESECUTIVO**

Verifica del rischio sismico, riduzione delle vulnerabilità, restauro e miglioramento dell'accessibilità

Finanziamento di € 1.800.000,00 - CUP F27E18000170001

DM 30/01/2019 e DM 04/06/2019 (rim.DM19/02/2018) - Programmazione DPCM 21/0/2017 - L.232 11/12/2016

Adeguamento funzionale di vani dell'edificio scolastico Mazzini ad uso laboratori, aule didattiche e multimediali

Finanziamento di € 1.300.000,00 - CUP F24E21005850001

DM16/12/2021 - Programmazione Annualità 2021-2023 - L.190 23/12/2014

Completamento lavori di rifunionalizzazione dell'edificio scolastico G. Mazzini da destinare a Museo Archeologico Nazionale di Canosa di Puglia

Finanziamento di € 4.000.000,00 - CUP F23G22000050001

DM18/07/2022 - Programmazione Annualità 2022-2024- L.190 23/12/2014



<b>per il DIRETTORE GENERALE AVOCANTE Prof. Massimo Osanna  IL DELEGATO arch. Francesco Longobardi</b>		<b>RESPONSABILE UNICO DEL PROCEDIMENTO</b>		<b>Arch. Pietro Copani</b> Direzione Regionale Musei Puglia			
		<b>COORDINAMENTO DELLA PROGETTAZIONE E DIREZIONE LAVORI PROGETTISTA</b>		<b>Arch. Vincenzo Corrado</b> Segretariato Regionale del MIC per la Puglia			
		<b>DIREZIONE SCIENTIFICA</b>		<b>Dott.ssa Anita Rocco</b> Direzione Regionale Musei Puglia			
		<b>PROGETTAZIONE ESECUTIVA E CSP VERIFICA DI VULNERABILITA' SISMICA, PROGETTAZIONE STRUTTURALE E CONSOLIDAMENTO</b>		<b>Ing. Domenico Scalera</b> <b>Ing. Michele Cappiello</b>			
<b>ELABORATO</b>					DATA	NOME	FIRMA
<b>INQUADRAMENTO CARTOGRAFICO</b>				REDATTO	Febbraio 2023		
				VERIFICATO			
				APPROVATO			
				DATA	Ottobre 2023	CODICE BREVE	
				SCALA	varie		
REVISIONE	DATA	AGGIORNAMENTI		CODICE ELABORATO		<b>E_020_Rel.Inq</b>	
Rev. 1							
Rev. 2							
Rev. 3				CODICE FILE			

## ELENCO CARTOGRAFIE

- Aggiornamento del 2022 P.P.T.R
- Rete stradale provinciale
- Uso del Suolo (Agg. 2011)
- P.R.G. – Zone urbanizzate (TAV.09)
- Mappa Catastale
- Regime vincolistico da Vincoli in rete del MiC

---

**R.U.P.**

Arch. Pietro Copani  
(Direzione Regionale Musei Puglia)

---

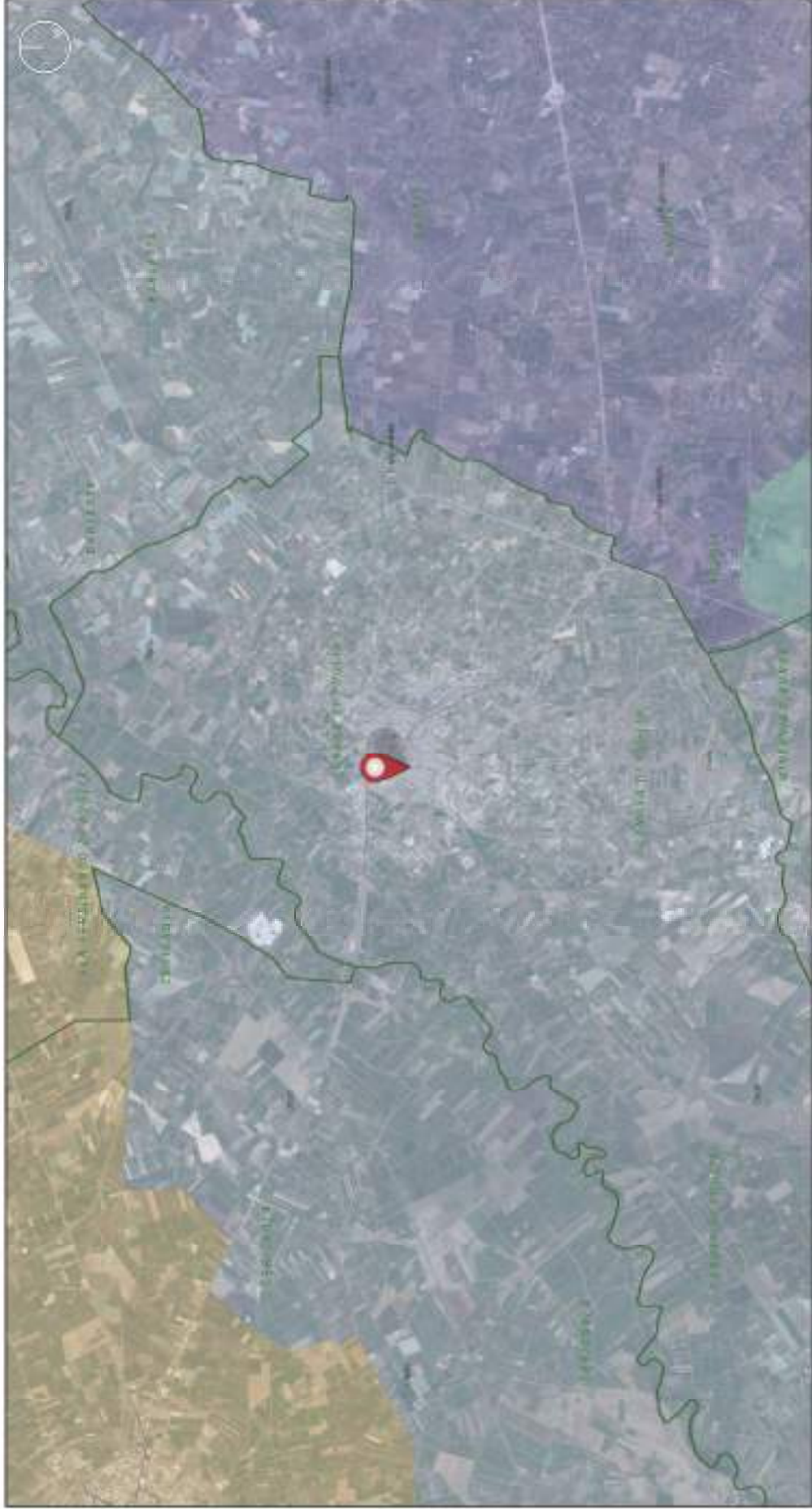
**Progettazione e Direzione Lavori**

Arch. Vincenzo Corrado  
(Segretariato Regionale MiC per la  
Puglia)

---

**Progettista**

Ing. Domenico SCALERA



PPTR Aggiornamento 2022  
Ambiti PPTR

LA PUGLIA CENTRALE

POTENZA

Taranto

ALTA MURCIA

Confini Comunali



Indirizzo scolastico  
G. Mazzini

0 4 8 km



PPTIR Aggiornamento 2022  
6.1.1 Componenti geografiche

UCP - Veneti

6.1.2 Componenti idrologiche

UCP - Reticolo idraulico di connessione della RER (100m)

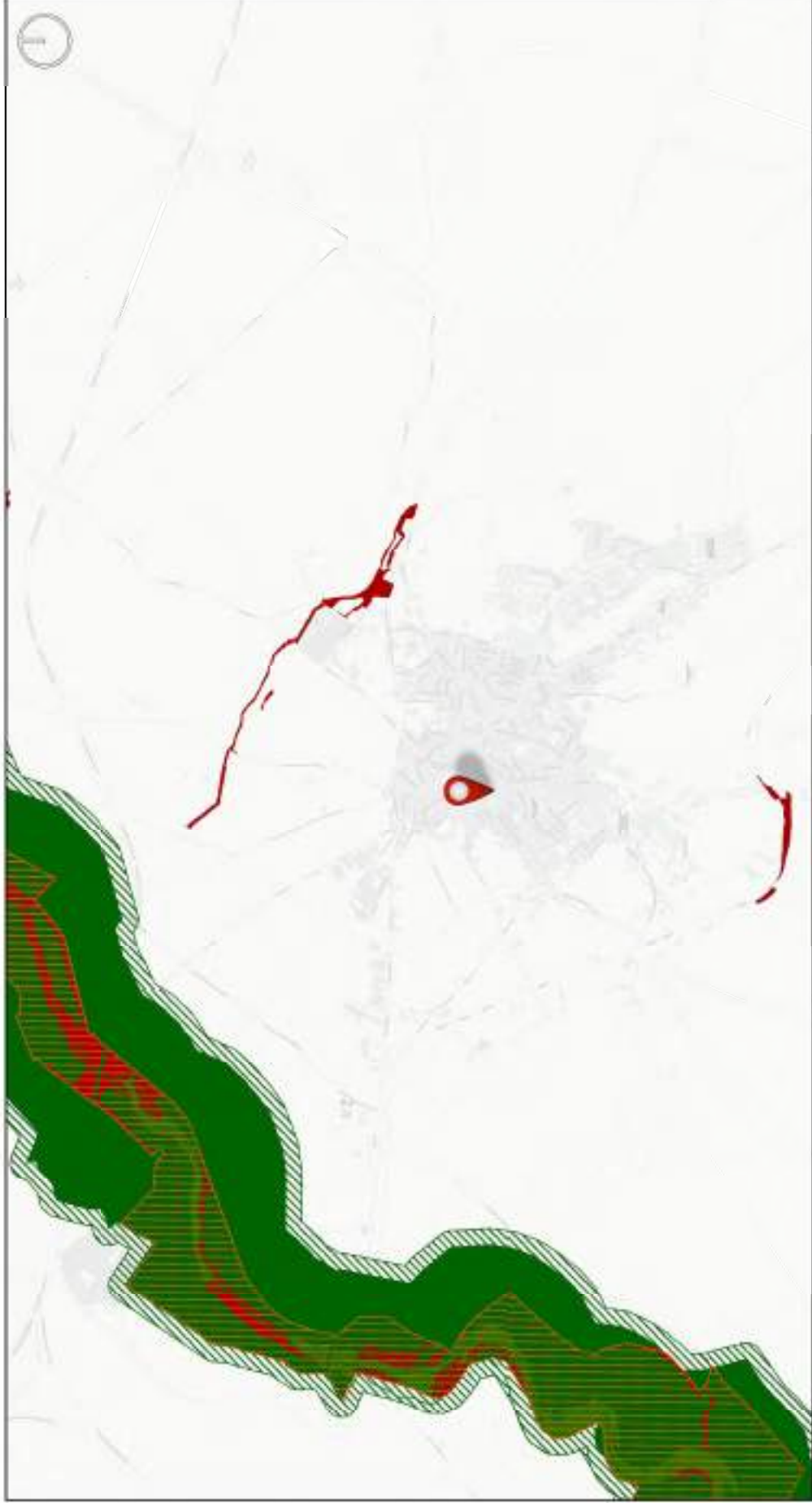
UCP - Aree soggette a rischio idrogeologico

RER - Fiumi, torrenti, corsi d'acqua iscritti negli elenchi delle acque pubbliche (150m)

Istituto scienziatico  
G. Mazzini

0 2 4 km





- PEIR Aggiornamento 2022
- 6.2.1 Componenti botanico-vegetazionali
- GP - Boschi
  - UCP - Formazioni arbustive in evoluzione naturale
  - UCP - Area di rispetto dei parchi e delle riserve regionali (100m)
- 6.2.2 Componenti delle aree protette e dei siti naturalistici
- GP - Parchi e riserve
  - Parchi e riserve naturali regionali
  - UCP - Siti di interesse naturalistico
  - 250





POTR Aggiornamento 2022

6.3.1 - Componenti culturali e insediative


- ICP - Città Consolidata
- SP - Zone di interesse archeologico
- UCP - Qualificazione insediativa - rete tratturi
- UCP - Qualificazione insediativa - siti storico culturali
- UCP - Aree a rischio archeologico
- UCP - Aree di rispetto delle componenti culturali e insediative insediative

6.3.2 Componenti dei valori percettivi

- UCP - Spazi paesaggistici
- UCP - Spazi a valore paesaggistico



Istituto scolastico  
G. Mazzini



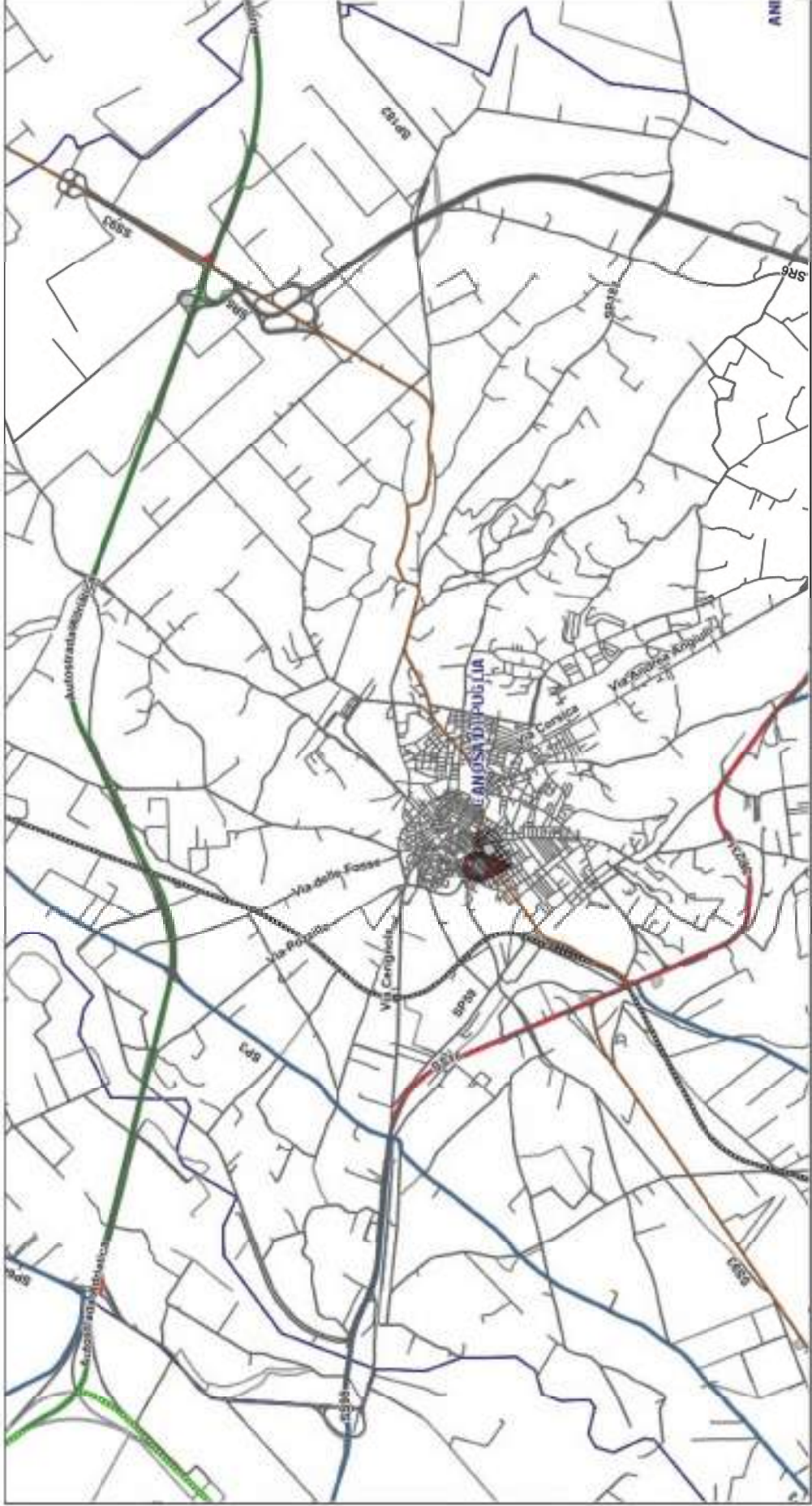


- POTR Aggiornamento 2022
- 6.3.1 - Componenti culturali e insediative
- ICP - Città Consolidata
  - SP - Zona di interesse archeologico
  - UCP - Qualificazione insediativa - rete tratturi
  - UCP - Qualificazione insediativa - siti storico culturali
  - UCP - Area a rischio archeologico
  - UCP - Area di rispetto delle componenti culturali e insediative insediative
- 6.3.2 Componenti dei valori percettivi
- UCP - Stato paesaggistico
  - UCP - Stato a valenza paesaggistica

Edificio scolastico  
G. Marzola

0 0,2 0,4 km





- Viabilità Principale**
- Quinto Cerreto
  - Interasse Principale
  - Riveri
  - Asse Principale
  - Cartografia di Base
  - Principali
  - Autostrade
  - Ferrvie
  - Viabilità DBT

Istituto Scalamingo  
G. Mazzini











Lido del Sudco (ag. 2011)

- |  |  |                                     |
|--|--|-------------------------------------|
| territorio residenziale continuo antico e denso                | aree estrattive                            | copertura erbacea densa             |
| territorio residenziale continuo, denso più recente e basso    | discariche e miniere                       | colture temporanee                  |
| territorio residenziale continuo, denso recente alto           | dispositivi di turismo a cielo aperto      | sistemi culturali complessi         |
| territorio residenziale discontinuo                            | edifici e spazi in costruzione             | coltura agraria e spazi naturali    |
| territorio residenziale rada e nucleiforme                     | nuovi insediamenti                         | aree agroforestali                  |
| territorio residenziale speso                                  | aree verdi urbane                          | boschi latifoglie                   |
| insediamento industriale o artigianale con spazi annessi       | edifici a reddito ceduto                   | boschi conifere                     |
| insediamento commerciale                                       | aree sportive                              | boschi misti                        |
| insediamento dei grandi impianti di servizi pubblici e privati | porti e terminali                          | prati alberati                      |
| insediamenti industriali                                       | aree archeologiche                         | aree a pascolo naturale             |
| insediamenti produttivi agricoli                               | canali                                     | cespuglieti e arbusteti             |
| insediamenti in disuso   | sovrastanti sottoposti in aree non irrigue | vegetazione sclerofila              |
| reti stradali e spazi accessori                                | colture coltivate non irrigue              | aree a ricolonizzazione naturale    |
| reti ferroviarie e aeroporti annessi                           | sovrastanti sottoposti in aree irrigue     | aree a ricolonizzazione artificiale |
| grandi impianti di concentramento e smistamento merci          | colture coltivate in aree irrigue          | spiagge, dune, sabbie               |
| area per gli impianti delle telecomunicazioni                  | edifici                                    | rocce nude e affioramenti           |
| reti ad alta tensione  | tratti                                     | vegetazione rada                    |
| aree portuali  | canali                                     | aree interessate da eventi dannosi  |
| aree aeroportuali ed eliporti                                  | fiumi, torrenti                            | paludi interne                      |

Indirizzo sciamano  
G. Mazzini

4 km

2

0



Uso del Suolo (pag. 2011)

- territorio residenziale continuo attivo e denso
- territorio residenziale continuo, denso (più recente e basso)
- territorio residenziale continuo, denso recente alto
- territorio residenziale discontinuo
- territorio residenziale medio e nucleiforme
- territorio residenziale speso
- insediamento industriale o artigianale con spazi annessi
- insediamento commerciale
- insediamento dei grandi impianti di servizi pubblici e privati
- insediamenti ospedalieri
- insediamenti produttivi agricoli
- insediamenti in disuso
- reti stradali e spazi accessori
- reti ferroviarie e aeroporti annessi
- grandi impianti di concentramento e smistamento merci
- area per gli impianti delle telecomunicazioni
- reti ad alta potenza
- area portuali
- area aeroportuali ed eliporti

aree estrattive

- discariche e miniere
- stazioni di servizio a olio aperto
- carrioli e spazi in costruzione
- macchine smantellate
- aree verdi urbane
- strutture industriali riciclate
- aree sportive
- porti fluviali
- aree archeologiche
- canali
- sovrapposizioni in aree verdi
- colture agricole non irrigue
- sovrapposizioni in aree irrigue
- colture agricole in aree irrigue
- colture agricole in aree irrigue
- agresti
- frutteti
- oliveti
- lumi, torroni
- collegi o distretti
- bacini senza marcia alluvionale
- bacini alluviali per acque irrorie
- acquedotti

copertura erbacea densa

- colture temporanee
- sistemi colturali complessi
- coltura agraria e spazi naturali
- aree agroforestali
- boschi latifoglie
- boschi conifere
- boschi misti
- prati alberati
- aree a pascolo naturale
- cespuglieti e arbusteti
- vegetazione sclerofila
- aree a ricolonizzazione naturale
- aree a ricolonizzazione artificiale
- piagge, dune, sabbie
- rocce nude e affioramenti
- vegetazione rada
- aree interessate da eventi dannosi
- paludi interne
- paludi salmastre
- saline
- lagune, laghi, stagni
- estuari













